

# PŘÍČNÉ ŘEZY - CESTA

M 1:100

LEGENDA TYPŮ, ČAR

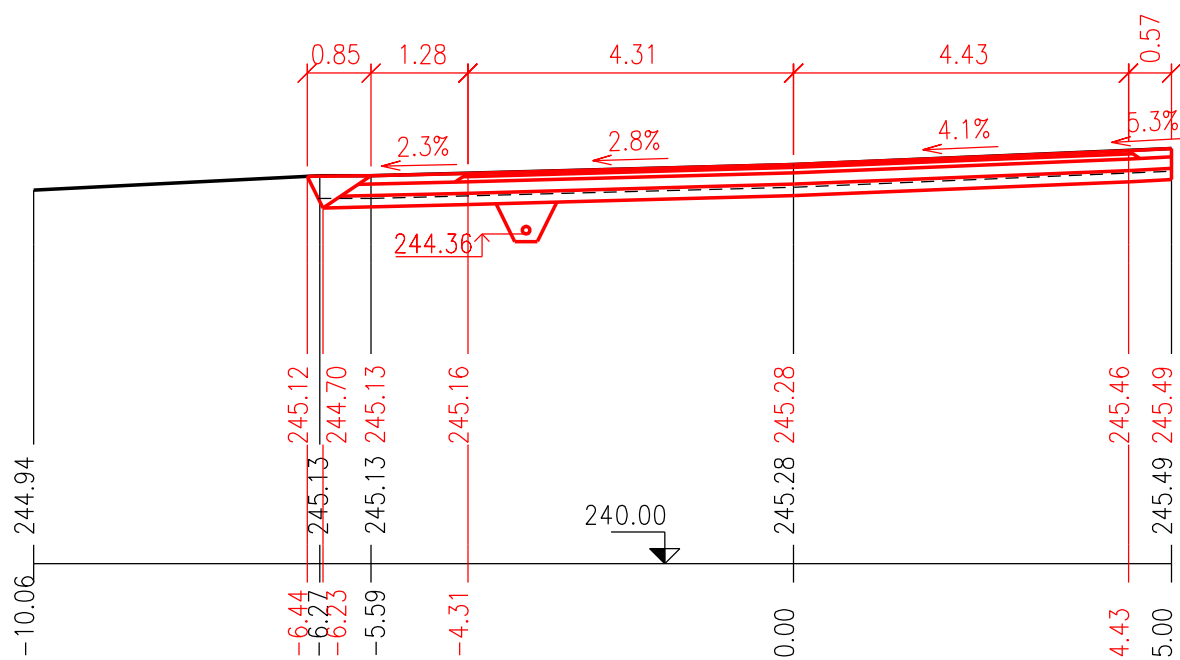
— TERÉN

— NOVÝ NÁVRH

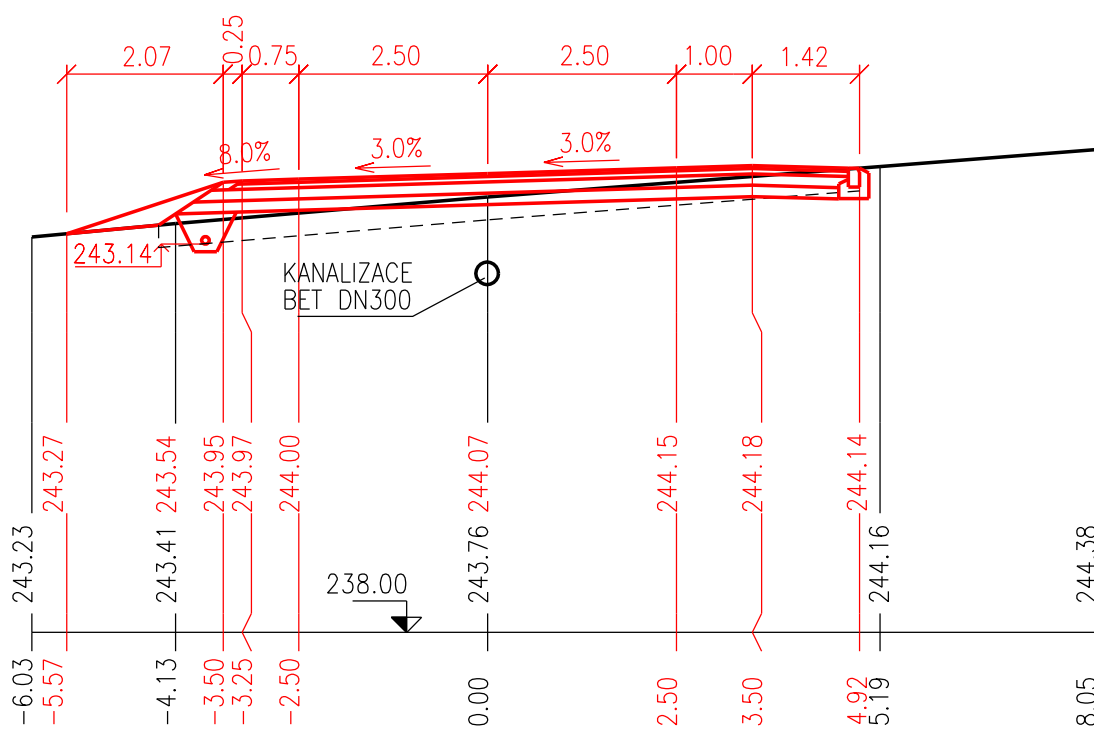
— NÁVRH POKRAČOVÁNÍ CESTY C11

○ ZÁVLAHA

ŘEZ 1 km 0.00000 1:100

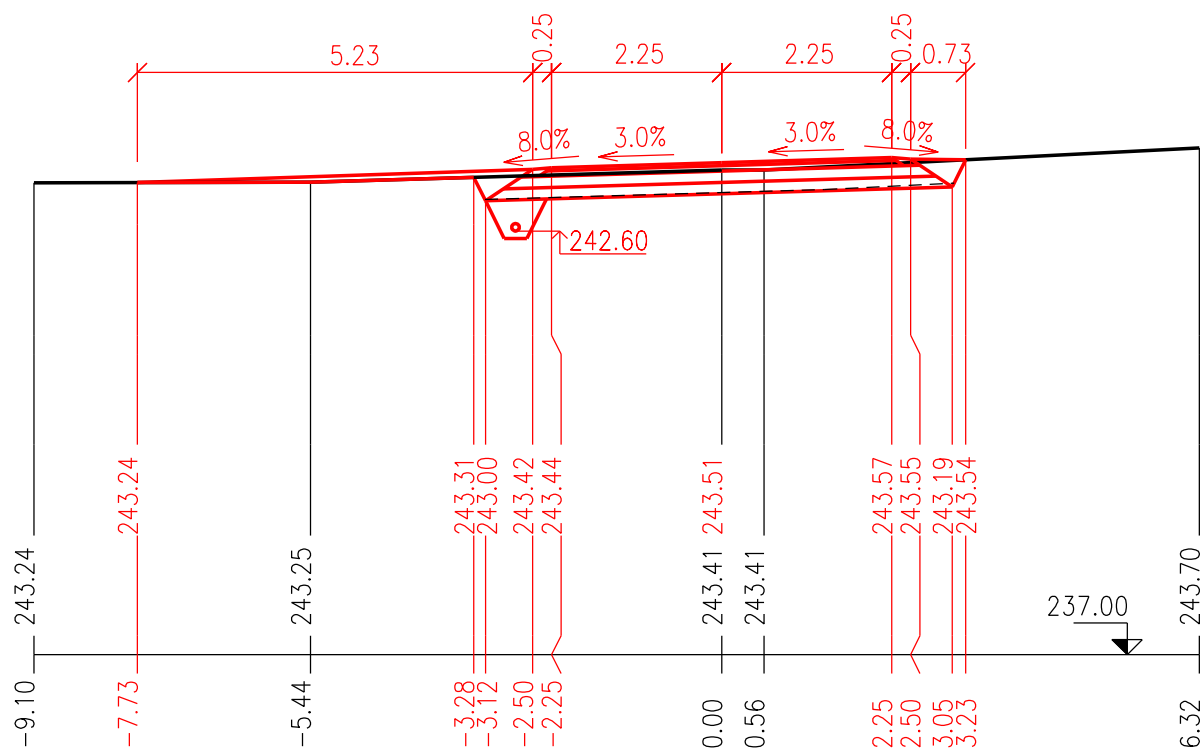


ŘEZ 2 km 0.01485 1:100

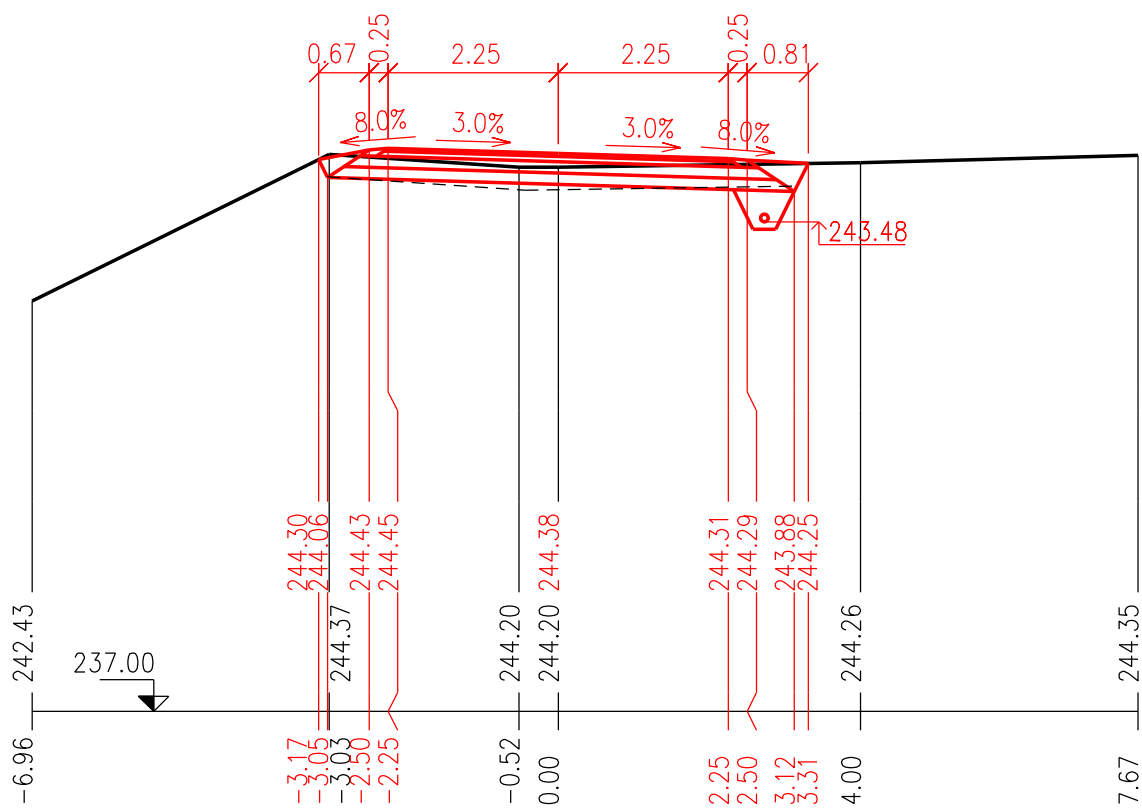


PŘÍČNÝ ŘEZ Č.1,2

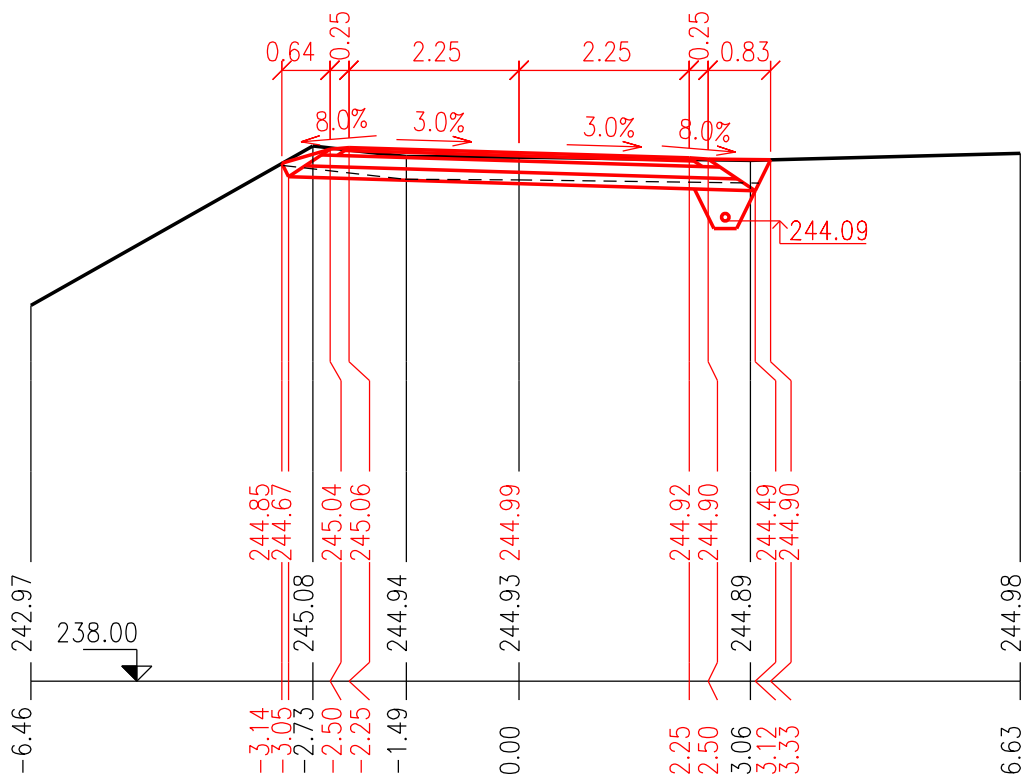
ŘEZ 3 km 0.04275 1:100



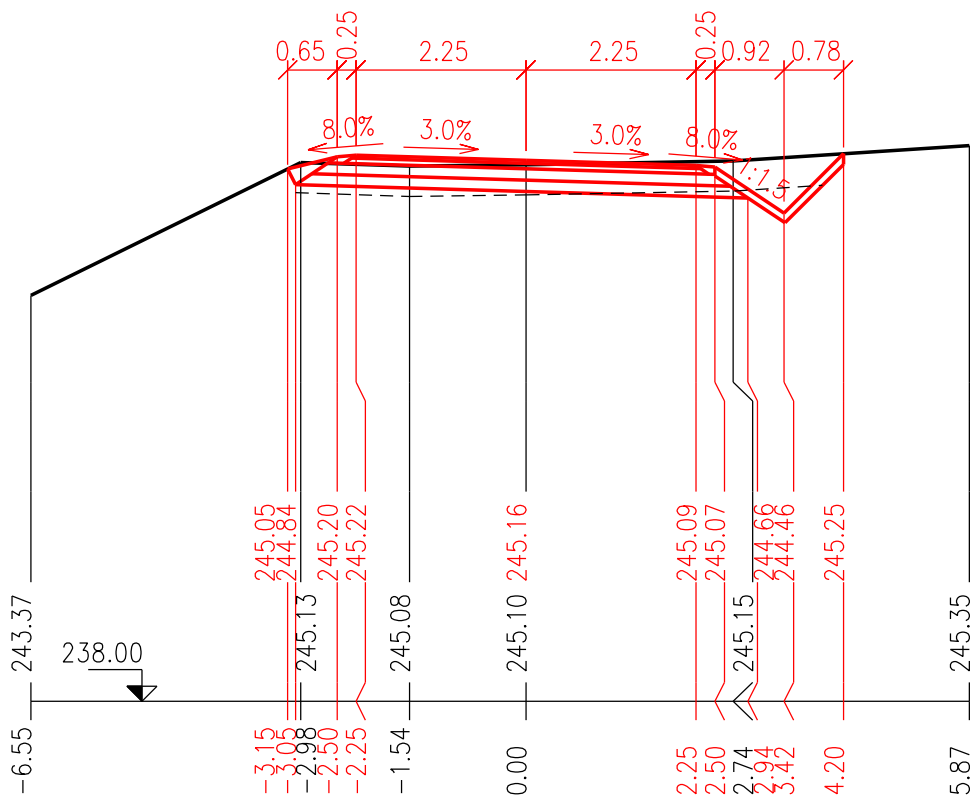
ŘEZ 4 km 0.07190 1:100



ŘEZ 5 km 0.09170 1:100

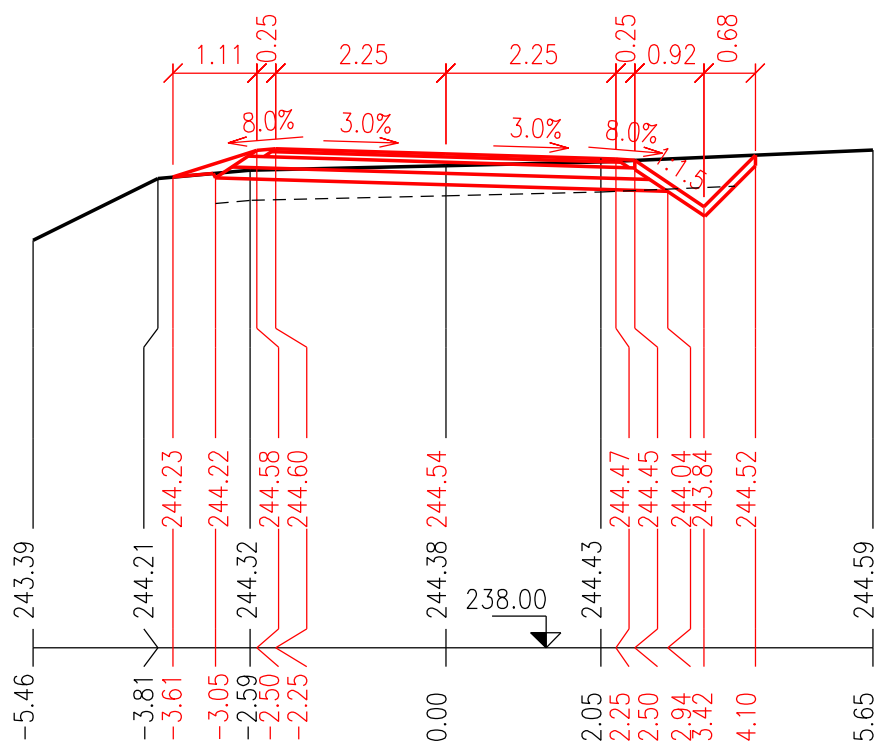


ŘEZ 6 km 0.11230 1:100

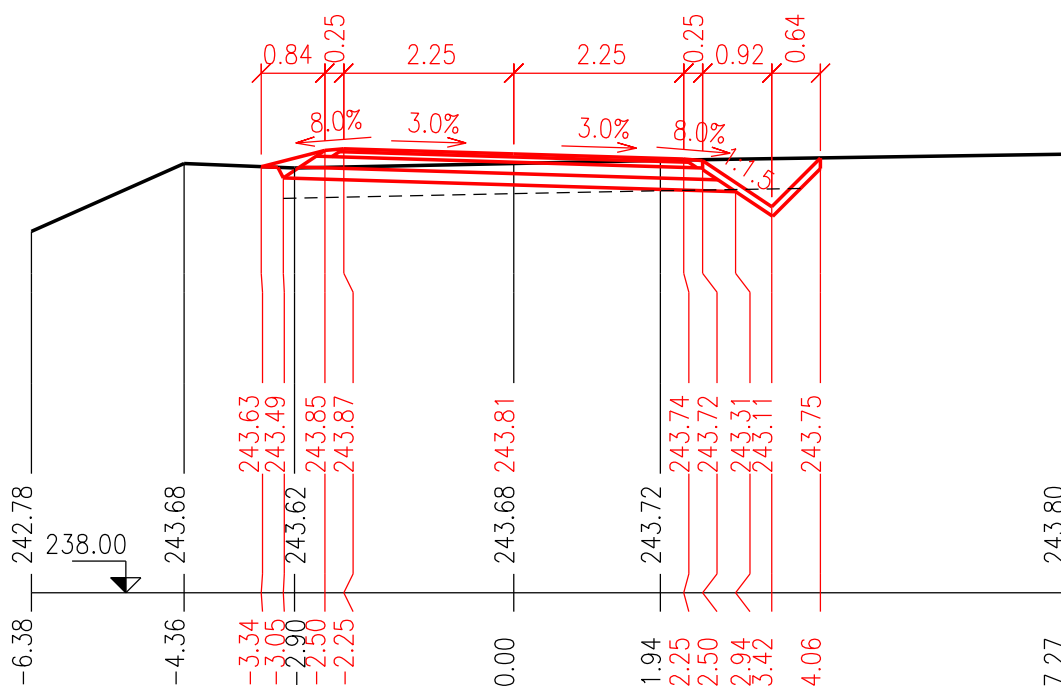


PŘÍČNÝ ŘEZ Č.5, 6

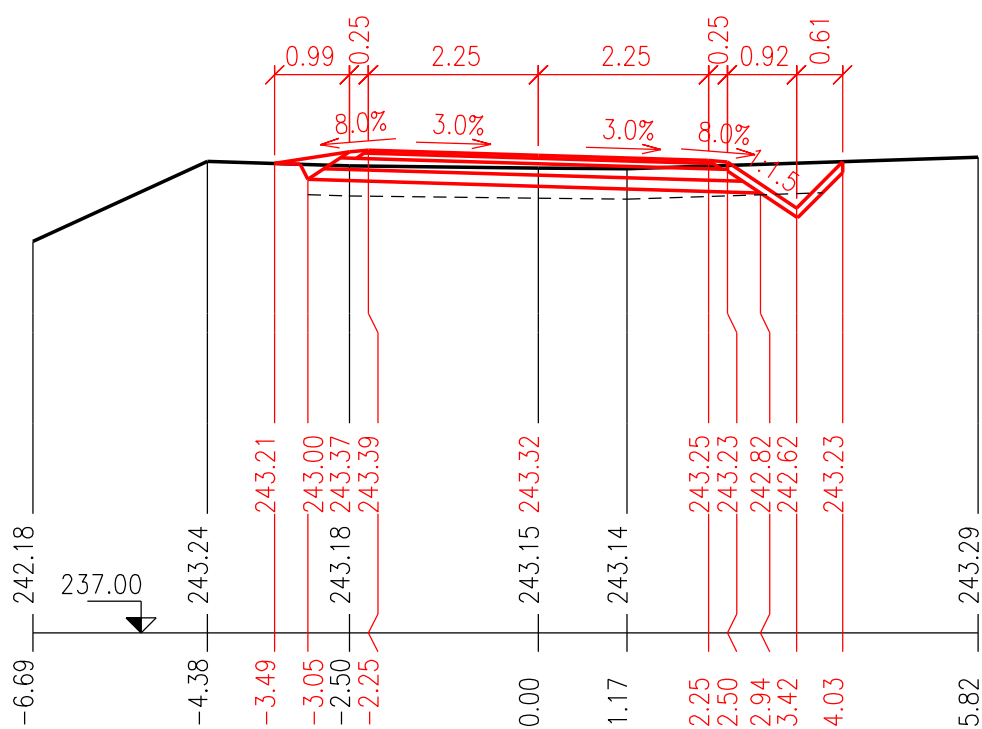
ŘEZ 7 km 0.13350 1:100



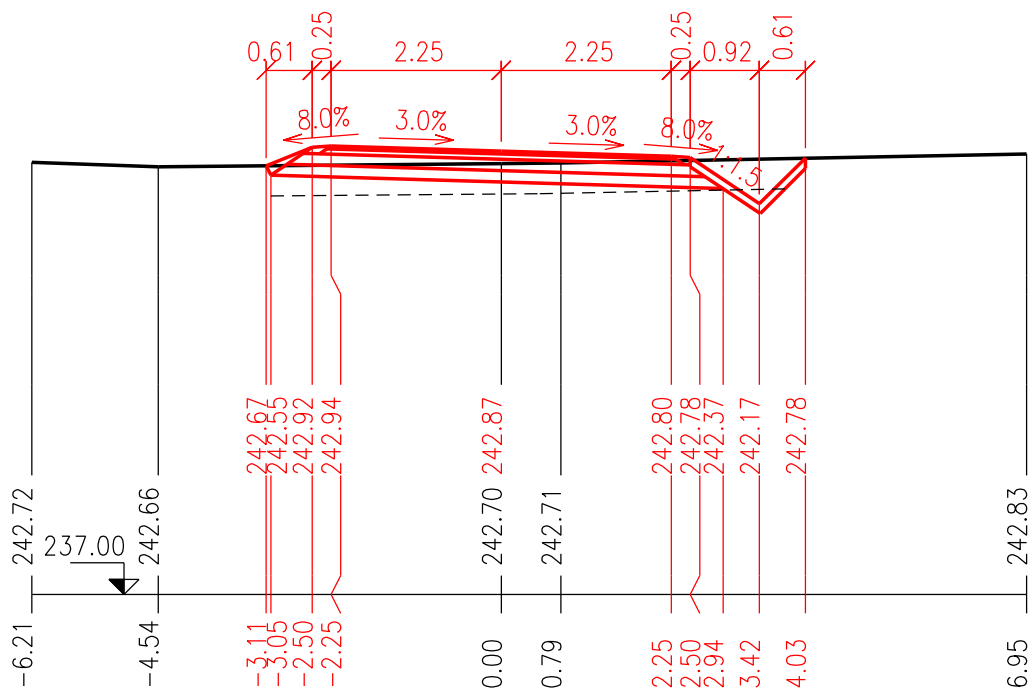
ŘEZ 8 km 0.15530 1:100



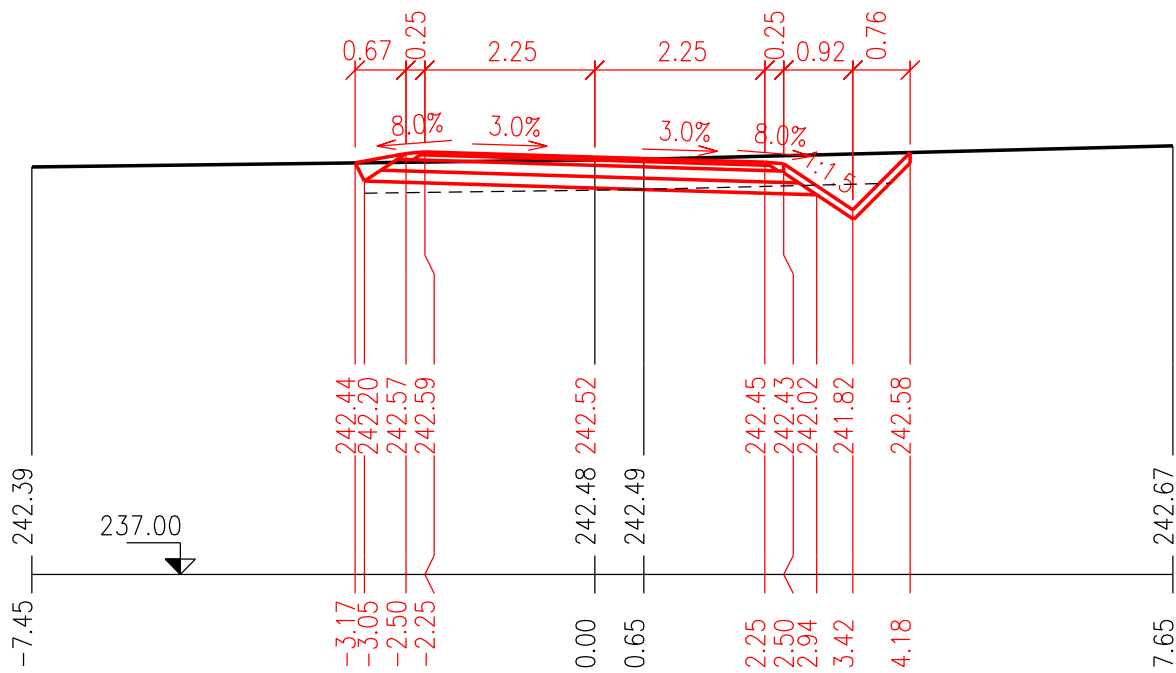
ŘEZ 9 km 0.17750 1:100



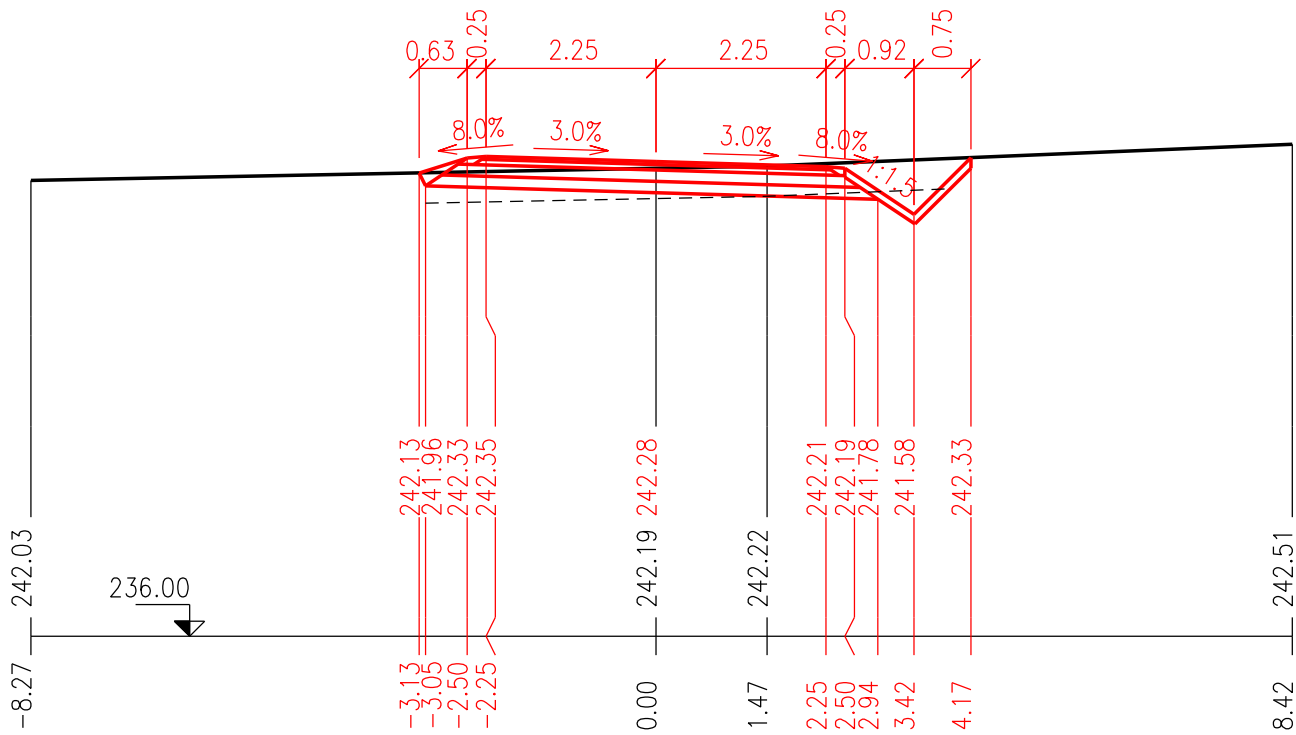
ŘEZ 10 km 0.20030 1:100



ŘEZ 11 km 0.22215 1:100

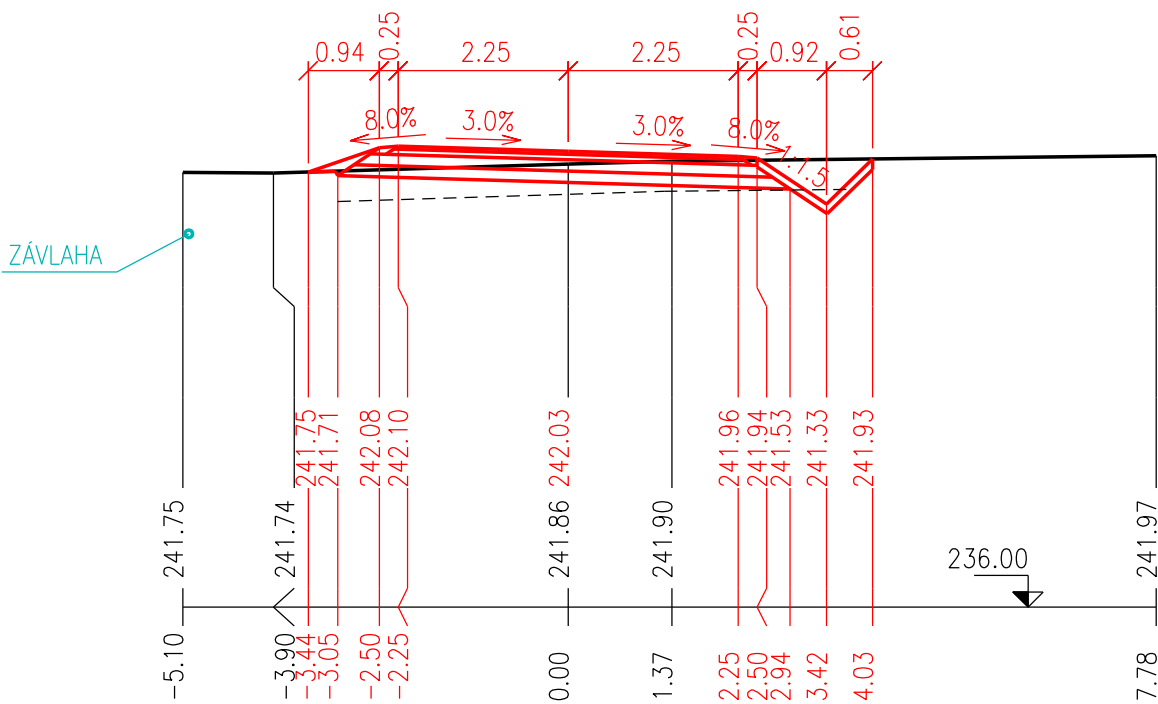


ŘEZ 12 km 0.24070 1:100

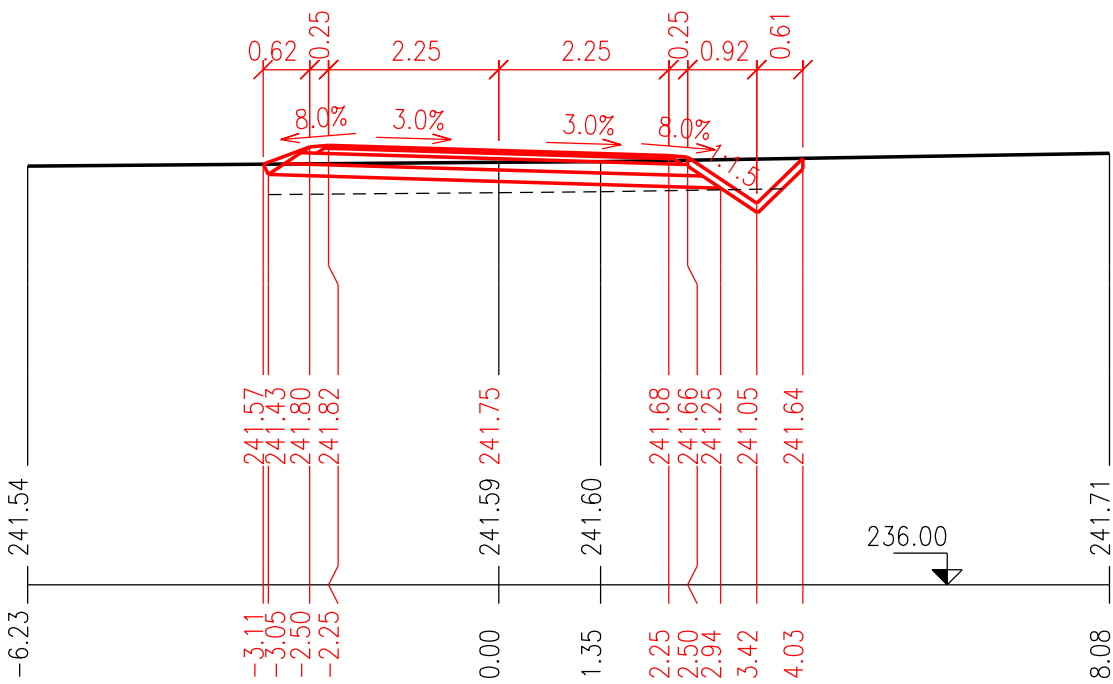


PŘÍČNÝ ŘEZ Č.11, 12

ŘEZ 13 km 0.25990 1:100



ŘEZ 14 km 0.28145 1:100



PŘÍČNÝ ŘEZ Č.13, 14



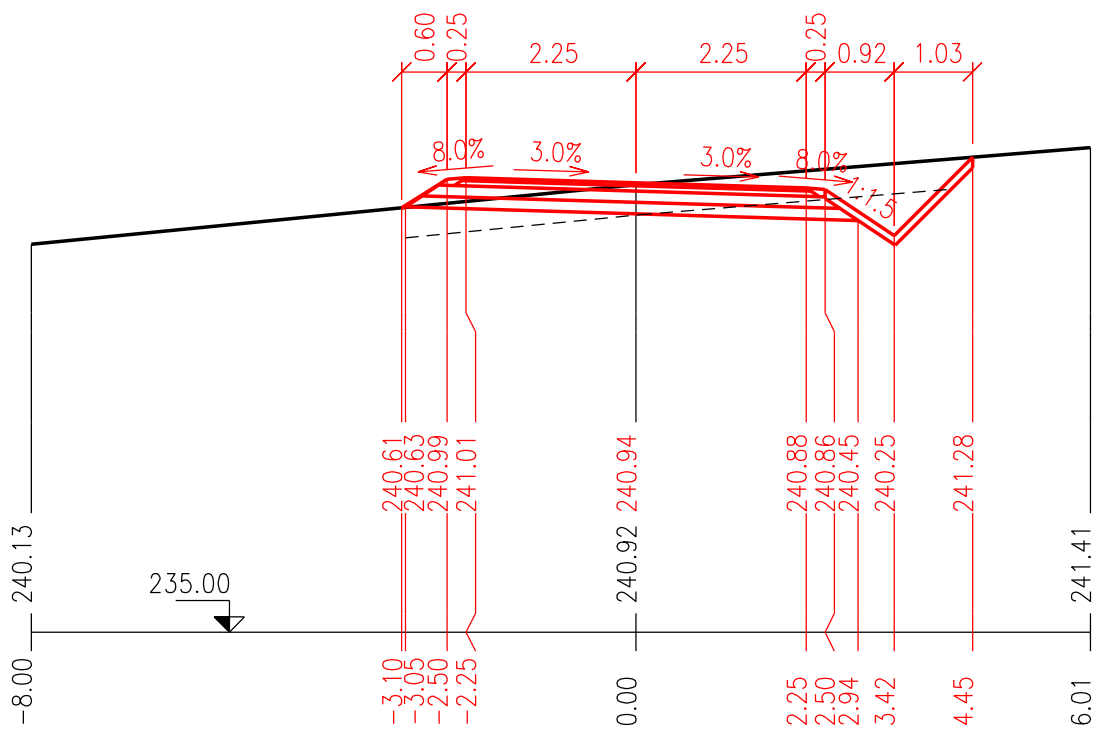
[illegible][illegible]

PŘÍČNÝ ŘEZ Č.15, 16

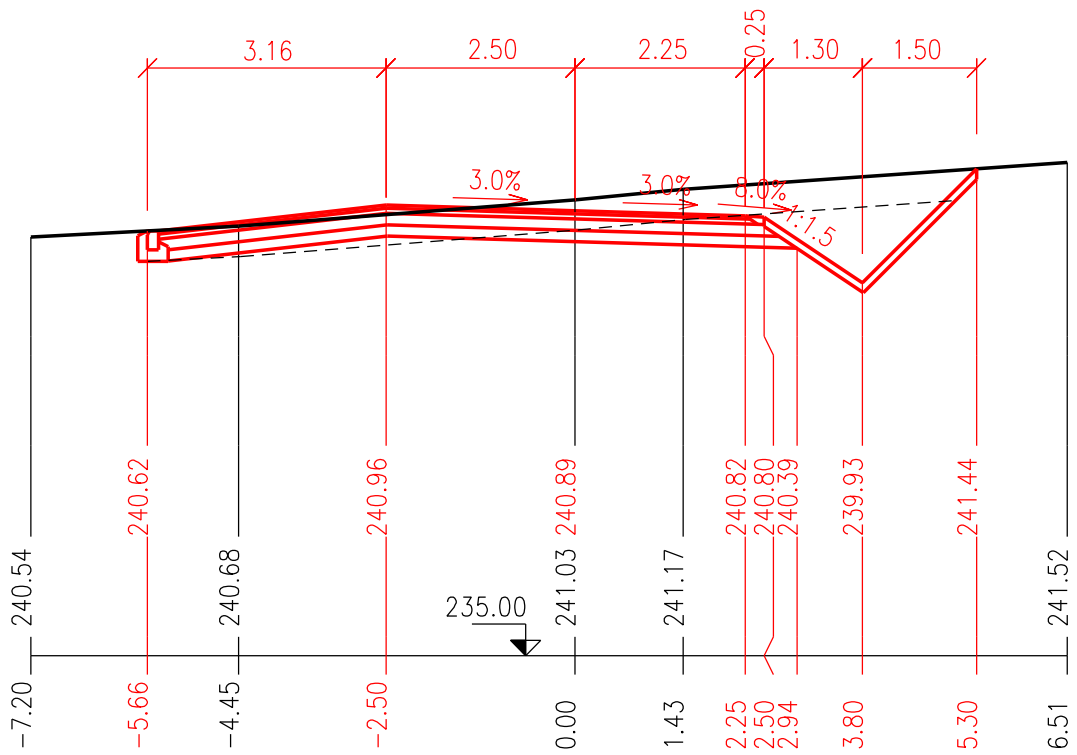
[illegible]

PŘÍČNÝ ŘEZ Č.17, 18

ŘEZ 19 km 0.39040 1:100



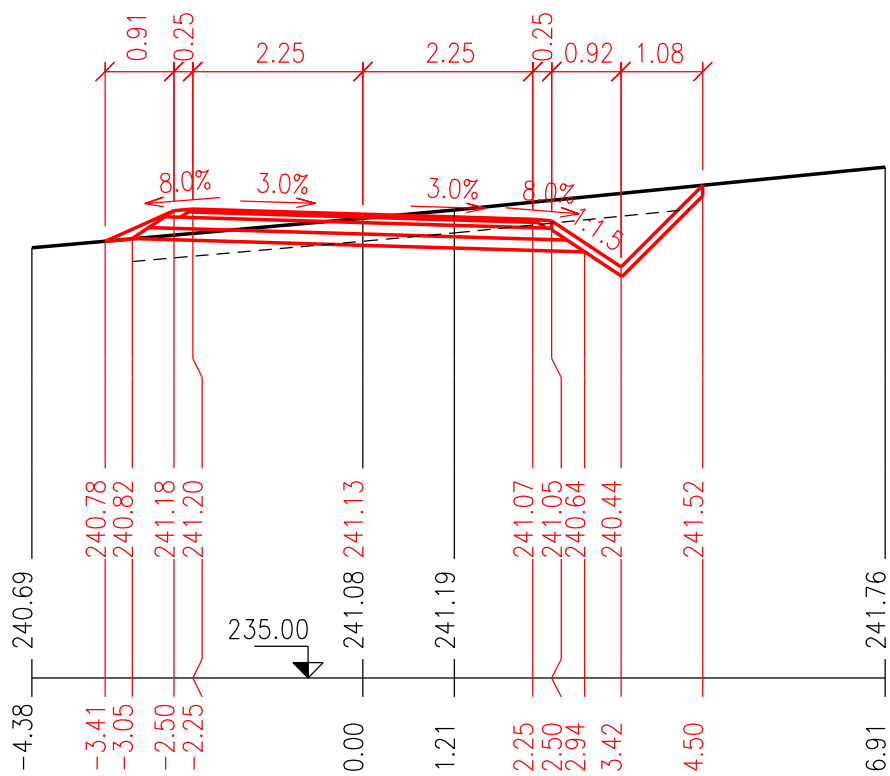
ŘEZ 20 km 0.40985 1:100



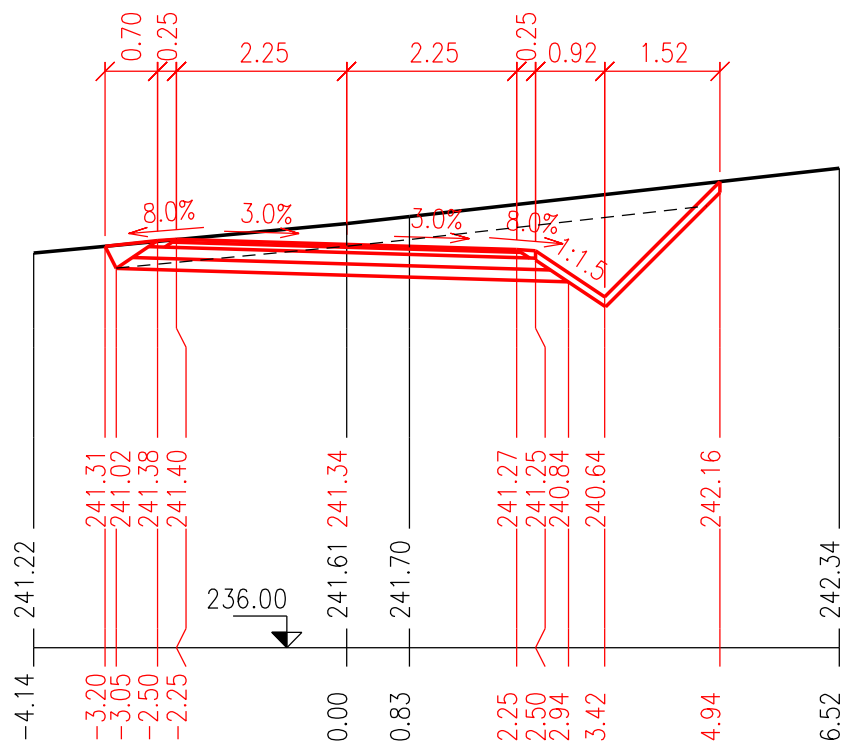
PŘÍČNÝ ŘEZ Č.19, 20

PŘÍČNÝ ŘEZ Č.21, 22

ŘEZ 23 km 0.48210 1:100

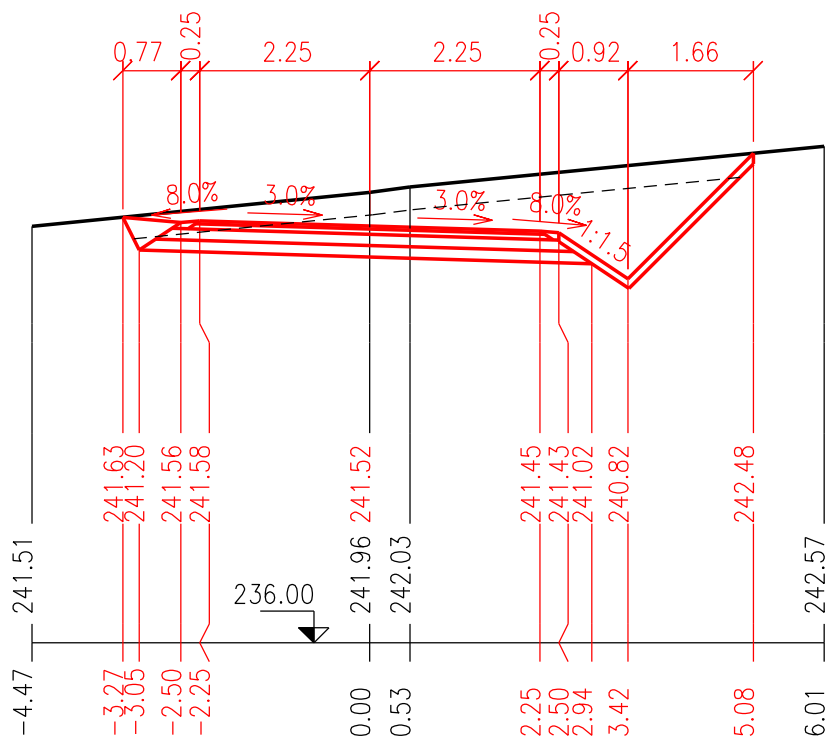


ŘEZ 24 km 0.50570 1:100

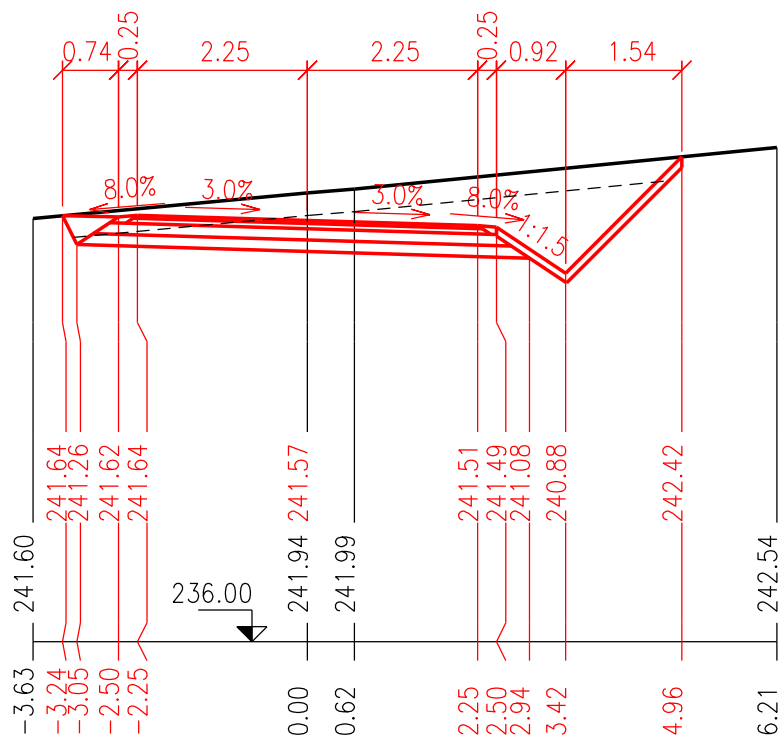


PŘÍČNÝ ŘEZ Č.23, 24

ŘEZ 25 km 0.52715 1:100

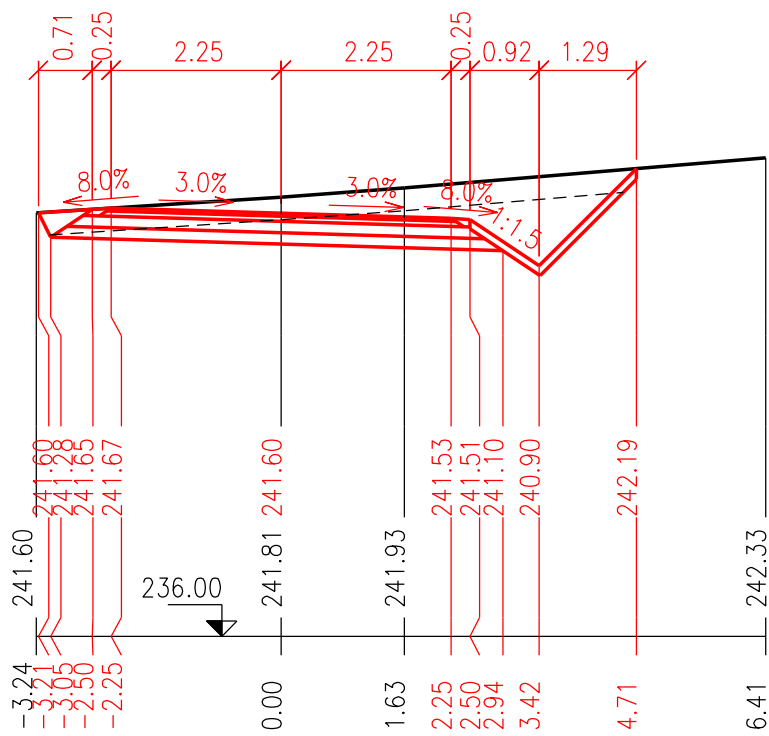


ŘEZ 26 km 0.55040 1:100

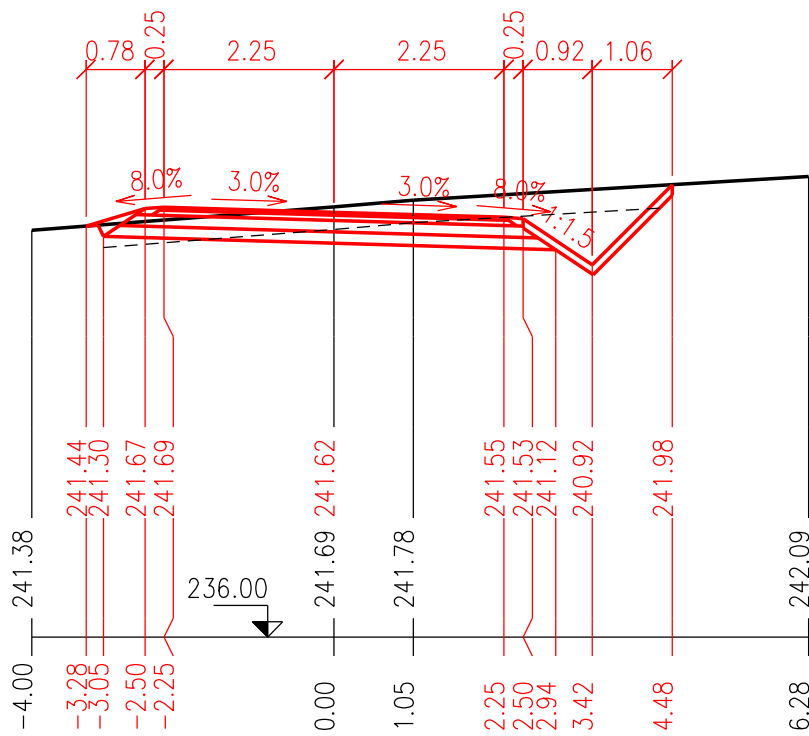


PŘÍČNÝ ŘEZ Č.25, 26

ŘEZ 27 km 0.57480 1:100

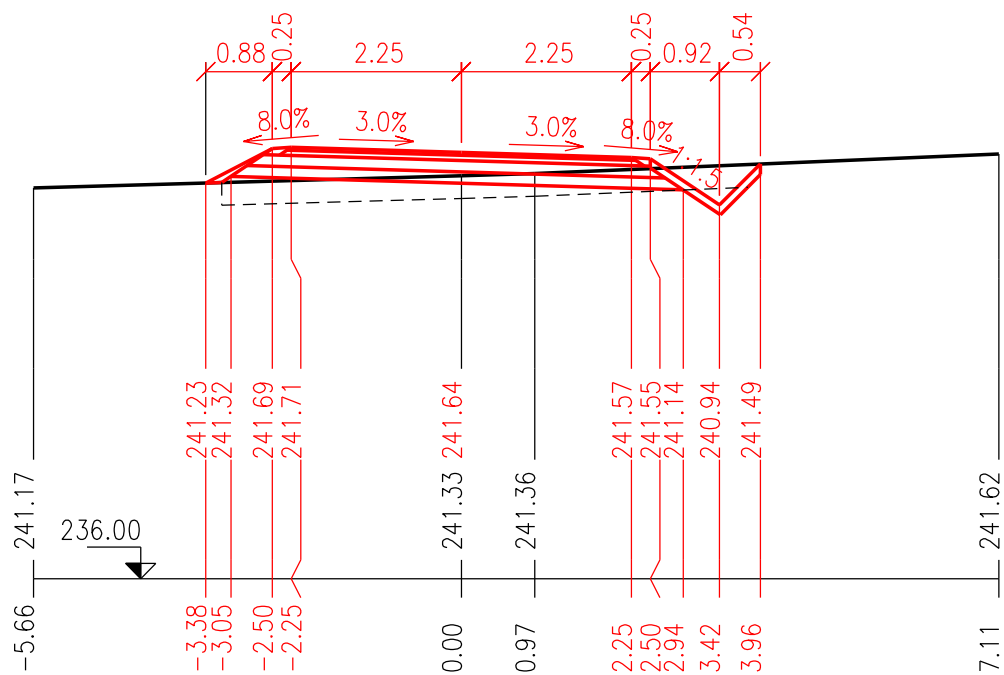


ŘEZ 28 km 0.59660 1:100

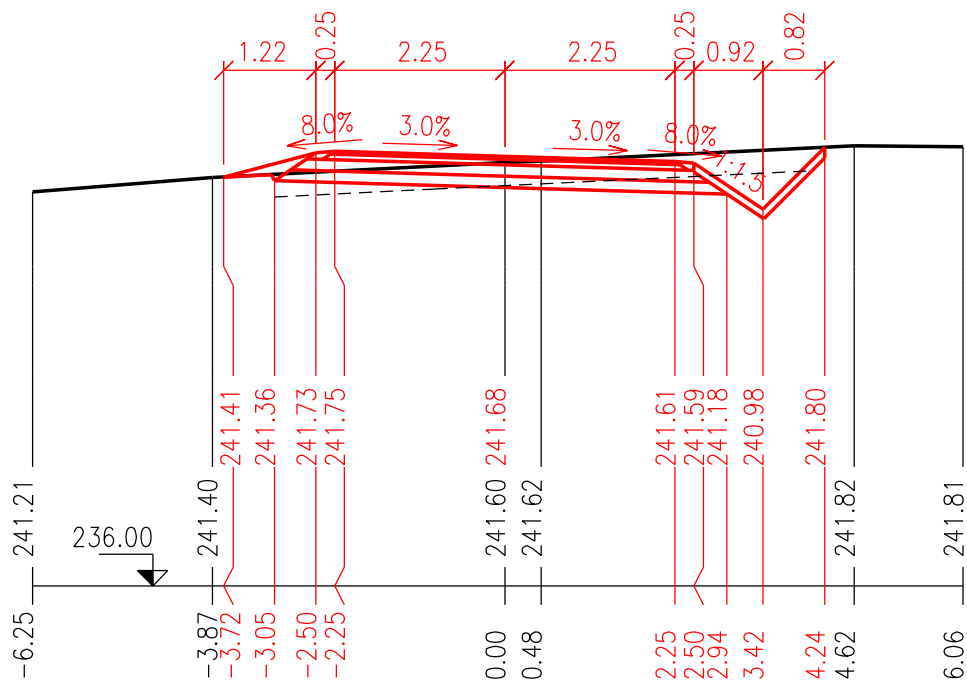


PŘÍČNÝ ŘEZ Č.27, 28

ŘEZ 29 km 0.61880 1:100

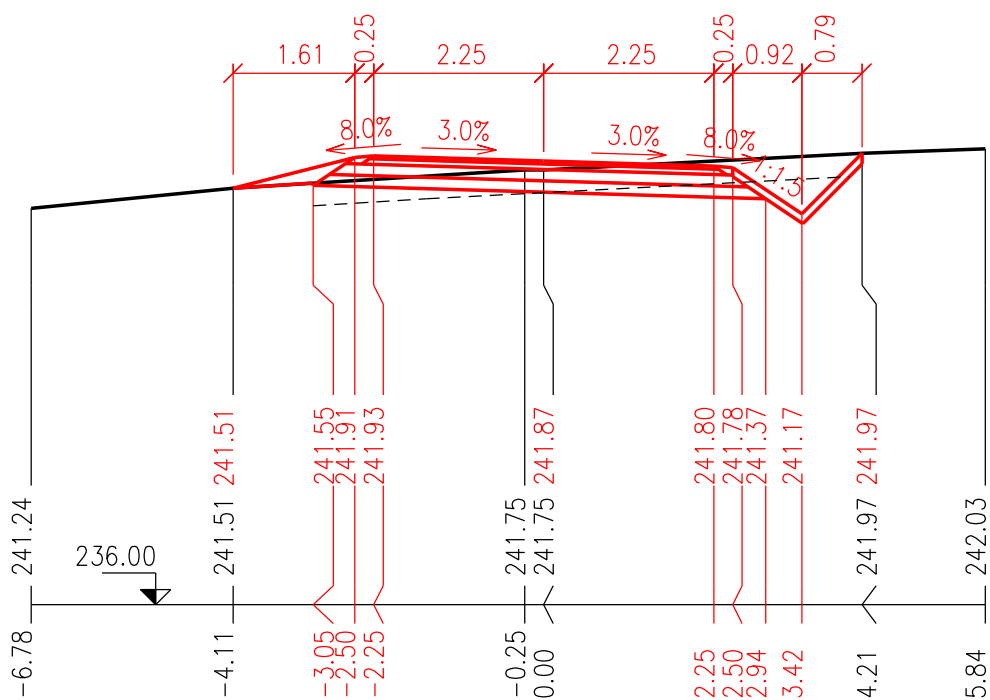


ŘEZ 30 km 0.64340 1:100

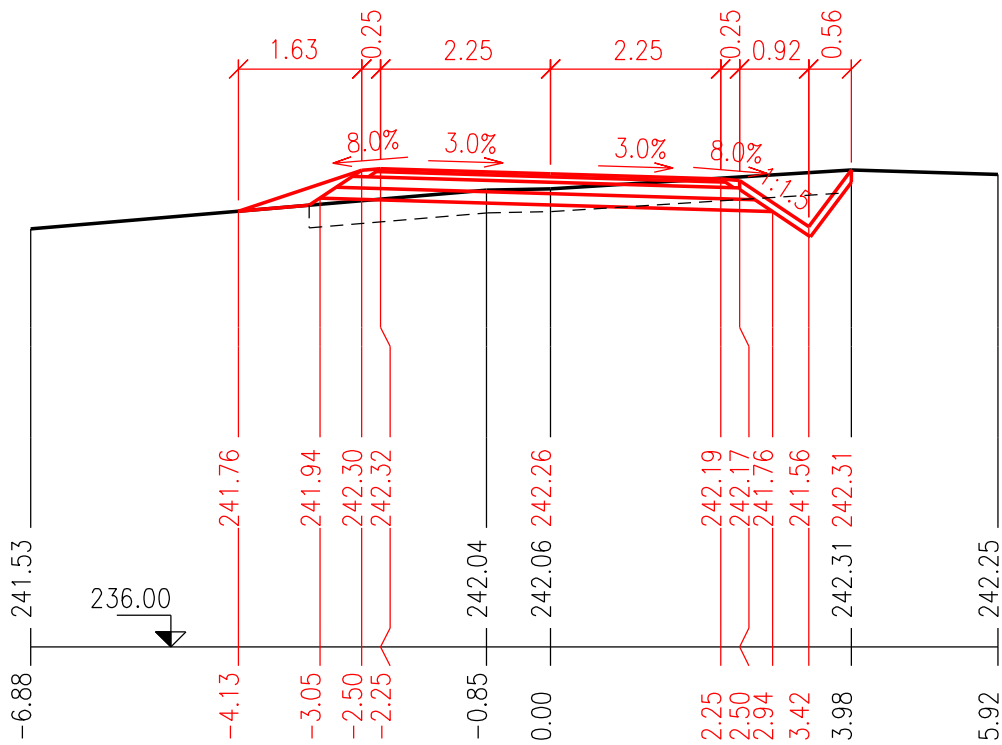




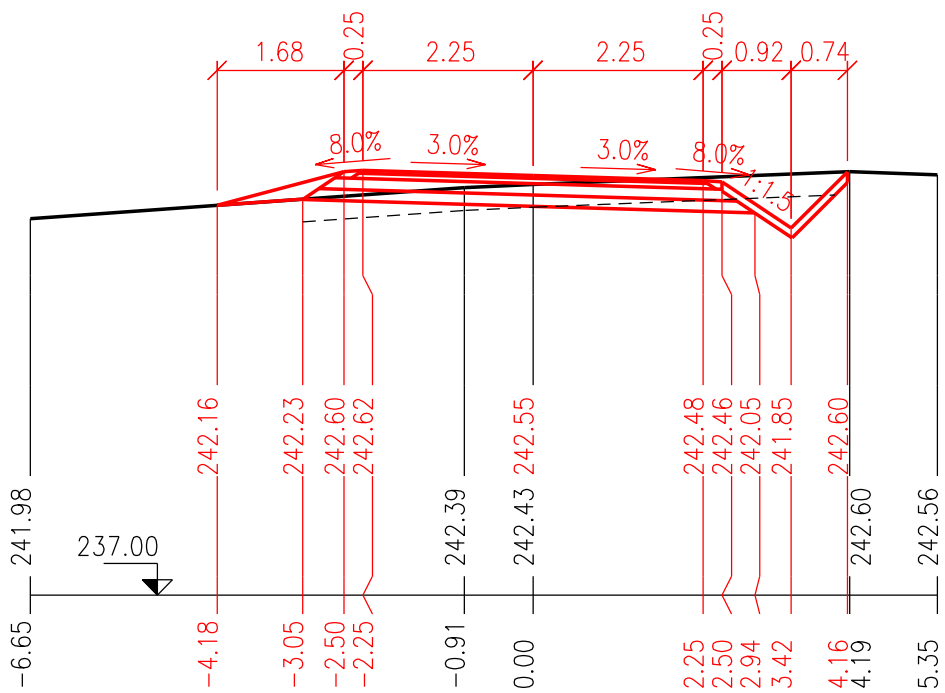
ŘEZ 31 km 0.66255 1:100



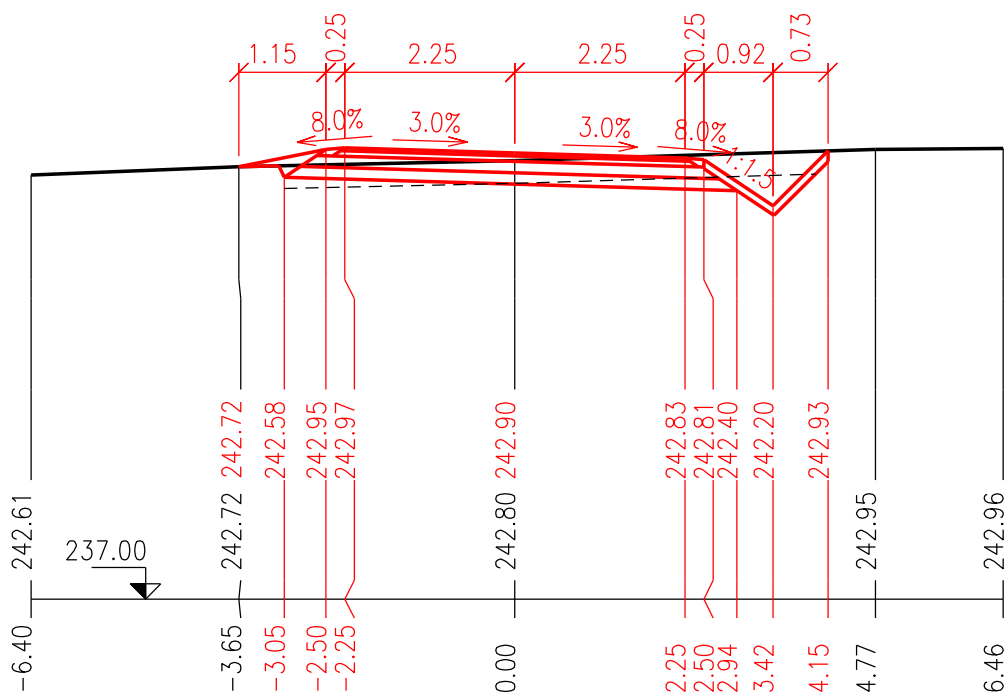
ŘEZ 32 km 0.68550 1:100



ŘEZ 33 km 0.70255 1:100

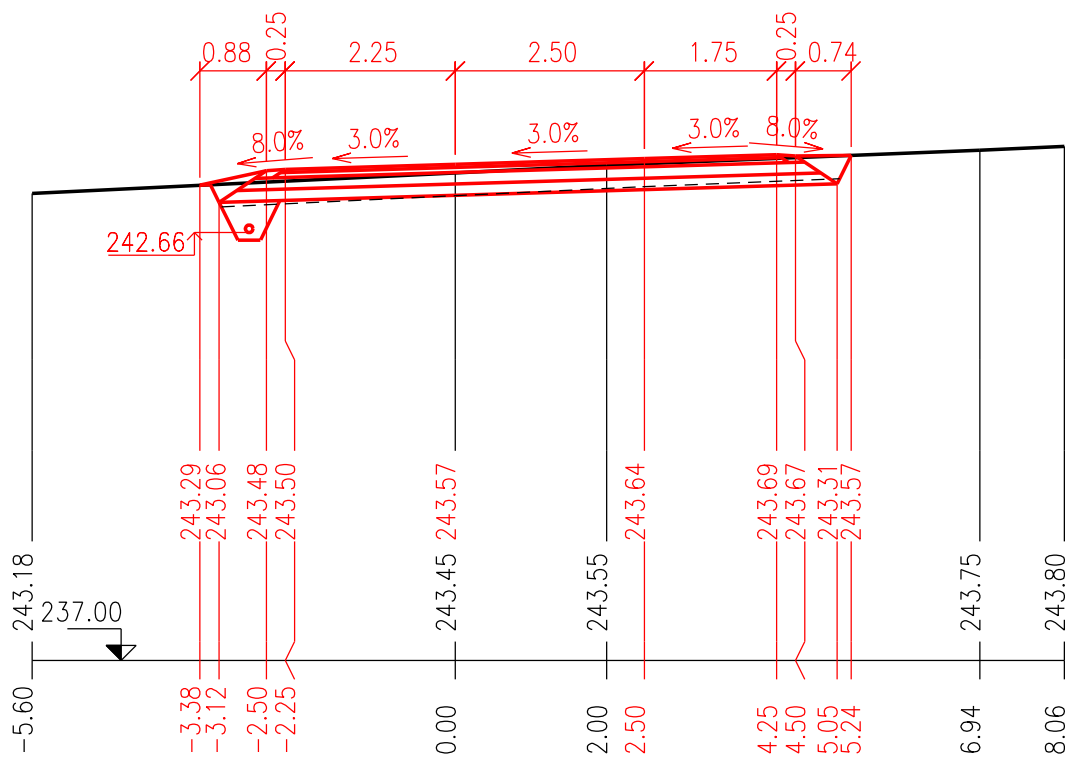


ŘEZ 34 km 0.72015 1:100

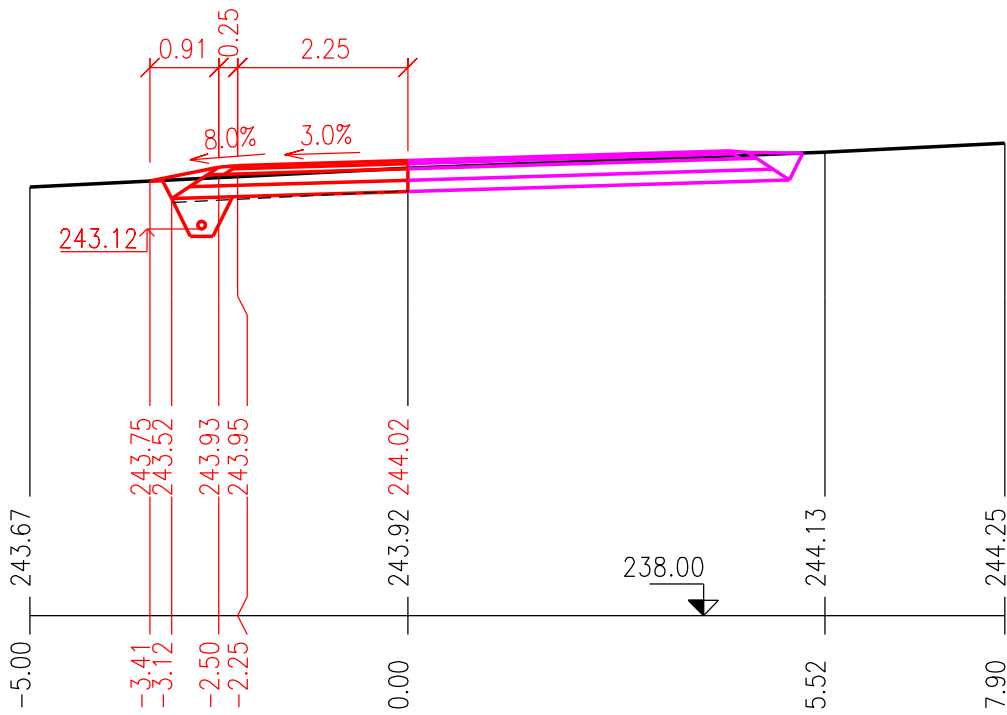


PŘÍČNÝ ŘEZ Č.33, 34

ŘEZ 35 km 0.74220 1:100



ŘEZ 36 km 0.75661 1:100



PŘÍČNÝ ŘEZ Č.35, 36